

ಜಲಾನಯನ ಯೋಜನೆಗಳ ಚಟುವಟಿಕೆ/ಕಾಮಗಾರಿಗಳನ್ನು ಅಂತರ್ಜಾಲದಲ್ಲಿ
ಅಳವಡಿಸಲು ಸಂಕ್ಷಿಪ್ತ ಮಾಹಿತಿ

ಯೋಜನೆಯ ಹೆಸರು:	ಪ್ರಧಾನ ಮಂತ್ರಿ ಕೃಷಿ ಸಿಂಚಾಯಿ ಯೋಜನೆ-ಇತರೆ ಉಪಚಾರಗಳು
ವರ್ಷ:	2022-23
ಕಾಮಗಾರಿ/ ಚಟುವಟಿಕೆ ಹೆಸರು:	ತಡೆಅಣೆ
ಕಾಮಗಾರಿ/ಚಟುವಟಿಕೆಯ ಛಾಯಾಚಿತ್ರ (photo with Lat &Long)	
ಸರ್ವೆ ನಂಬರ್:	120/p18
ಅಕ್ಷಾಂಶ ಮತ್ತು ರೇಖಾಂಶ:	12.622579 77.242353
ಗ್ರಾಮ:	ಅತ್ತಿಗುಪ್ಪೆ (ತಗಚಗರೆ)
ತಾಲ್ಲೂಕು:	ಚನ್ನಪಟ್ಟಣ
ಜಿಲ್ಲೆ:	ರಾಮನಗರ
ಕಾಮಗಾರಿ/ ಚಟುವಟಿಕೆ ಅಂದಾಜು ಮೊತ್ತ (ರೂಪಾಯಿಗಳಲ್ಲಿ)	5,00,000/-
ಕಾಮಗಾರಿ/ ಚಟುವಟಿಕೆಯ ಕುರಿತು ಸಂಕ್ಷಿಪ್ತ ವಿವರ (ಸಮುದಾಯ ಕಾಮಗಾರಿಯಾದ್ದರೆ ಅಂದಾಜು ನೀರು ಸಂಗ್ರಹಣೆ (Cubic Meter), ರಕ್ಷಣಾತ್ಮಕ ನೀರಾವರಿ ಪ್ರದೇಶ, ಫಲಾನುಭವಿಗಳ ಸಂಖ್ಯೆ, ಪೈಯಕ್ತಿಕ ಕಾಮಗಾರಿಯಾಗಿದ್ದರೆ, ಫಲಾನುಭವಿ ಹೆಸರು, ಚಟುವಟಿಕೆಯಿಂದ ಪಡೆಯುತ್ತಿರುವ ಲಾಭ)	ತಡೆಅಣೆ ಸಮುದಾಯ ಕಾಮಗಾರಿಯಾಗಿದ್ದು, ಅಂದಾಜು ನೀರು ಸಂಗ್ರಹಣೆಯು 650 Cubic Meter ರಲ್ಲಿ ರಕ್ಷಣಾತ್ಮಕ ನೀರಾವರಿ ಪ್ರದೇಶ 3.5 ಹೆಕ್ಟರ್ ರಲ್ಲಿ ಫಲಾನುಭವಿಗಳ ಸಂಖ್ಯೆ 07

**ಜಲಾನಯನ ಯೋಜನೆಗಳ ಚಟುವಟಿಕೆ/ಕಾಮಗಾರಿಗಳನ್ನು ಅಂತರ್ಜಾಲದಲ್ಲಿ
ಅಳವಡಿಸಲು ಸಂಕ್ಷಿಪ್ತ ಮಾಹಿತಿ**

ಯೋಜನೆಯ ಹೆಸರು:	ಪ್ರಧಾನ ಮಂತ್ರಿ ಕೃಷಿ ಸಿಂಚಾಯಿ ಯೋಜನೆ-ಇತರೆ ಉಪಚಾರಗಳು
ವರ್ಷ:	2022-23
ಕಾಮಗಾರಿ/ ಚಟುವಟಿಕೆ ಹೆಸರು:	ತಡೆಅಣೆ
ಕಾಮಗಾರಿ/ಚಟುವಟಿಕೆಯ ಛಾಯಚಿತ್ರ (photo with Lat &Long)	 <p>Latitude: 12.629481 Longitude: 77.247818 Elevation: 754.0134 m Accuracy: 2.3 m Time: 15:14 Note: Attiguppe cd-3</p>
ಸರ್ವೆ ನಂಬರ್:	20
ಅಕ್ಷಾಂಶ ಮತ್ತು ರೇಖಾಂಶ:	12.62948 77.247818
ಗ್ರಾಮ:	ಅತ್ತಿಗುಪ್ಪೆ
ತಾಲ್ಲೂಕು:	ಚನ್ನಪಟ್ಟಣ
ಜಿಲ್ಲೆ:	ರಾಮನಗರ
ಕಾಮಗಾರಿ/ ಚಟುವಟಿಕೆ ಅಂದಾಜು ಮೊತ್ತ (ರೂಪಾಯಿಗಳಲ್ಲಿ)	4,99000/-
ಕಾಮಗಾರಿ/ ಚಟುವಟಿಕೆಯ ಕುರಿತು ಸಂಕ್ಷಿಪ್ತ ವಿವರ (ಸಮುದಾಯ ಕಾಮಗಾರಿಯಾದ್ದರೆ ಅಂದಾಜು ನೀರು ಸಂಗ್ರಹಣೆ (Cubic Meter), ರಕ್ಷಣಾತ್ಮಕ ನೀರಾವರಿ ಪ್ರದೇಶ, ಫಲಾನುಭವಿಗಳ ಸಂಖ್ಯೆ, ಪ್ರಯೋಗಿಕ ಕಾಮಗಾರಿಯಾಗಿದ್ದರೆ, ಫಲಾನುಭವಿ ಹೆಸರು, ಚಟುವಟಿಕೆಯಿಂದ ಪಡೆಯುತ್ತಿರುವ ಲಾಭ)	ತಡೆಅಣೆ ಸಮುದಾಯ ಕಾಮಗಾರಿಯಾಗಿದ್ದು, ಅಂದಾಜು ನೀರು ಸಂಗ್ರಹಣೆಯು 650 Cubic Meter ರಲ್ಲಿ ರಕ್ಷಣಾತ್ಮಕ ನೀರಾವರಿ ಪ್ರದೇಶ 3.5 ಹೆಕ್ಟಾರ್ ರಲ್ಲಿ ಫಲಾನುಭವಿಗಳ ಸಂಖ್ಯೆ 07

**ಜಲಾನಯನ ಯೋಜನೆಗಳ ಚಟುವಟಿಕೆ/ಕಾಮಗಾರಿಗಳನ್ನು ಅಂತರ್ಜಾಲದಲ್ಲಿ
ಅಳವಡಿಸಲು ಸಂಕ್ಷಿಪ್ತ ಮಾಹಿತಿ**

ಯೋಜನೆಯ ಹೆಸರು:	ಪ್ರಧಾನ ಮಂತ್ರಿ ಕೃಷಿ ಸಿಂಚಾಯಿ ಯೋಜನೆ-ಇತರೆ ಉಪಚಾರಗಳು
ವರ್ಷ:	2022-23
ಕಾಮಗಾರಿ/ ಚಟುವಟಿಕೆ ಹೆಸರು:	ತಡೆಅಣೆ
ಕಾಮಗಾರಿ/ಚಟುವಟಿಕೆಯ ಛಾಯಾಚಿತ್ರ (photo with Lat &Long)	
ಸರ್ವೆ ನಂಬರ್:	120
ಅಕ್ಷಾಂಶ ಮತ್ತು ರೇಖಾಂಶ:	12.628631 77.249894
ಗ್ರಾಮ:	ಬ್ರಹ್ಮಣೀಪುರ
ತಾಲ್ಲೂಕು:	ಚನ್ನಪಟ್ಟಣ
ಜಿಲ್ಲೆ:	ರಾಮನಗರ
ಕಾಮಗಾರಿ/ ಚಟುವಟಿಕೆ ಅಂದಾಜು ಮೊತ್ತ (ರೂಪಾಯಿಗಳಲ್ಲಿ)	4,96346/-
ಕಾಮಗಾರಿ/ ಚಟುವಟಿಕೆಯ ಕುರಿತು ಸಂಕ್ಷಿಪ್ತ ವಿವರ (ಸಮುದಾಯ ಕಾಮಗಾರಿಯಾದ್ದರೆ ಅಂದಾಜು ನೀರು ಸಂಗ್ರಹಣೆ (Cubic Meter), ರಕ್ಷಣಾತ್ಮಕ ನೀರಾವರಿ ಪ್ರದೇಶ, ಫಲಾನುಭವಿಗಳ ಸಂಖ್ಯೆ, ಪೈಯಕ್ತಿಕ ಕಾಮಗಾರಿಯಾಗಿದ್ದರೆ, ಫಲಾನುಭವಿ ಹೆಸರು, ಚಟುವಟಿಕೆಯಿಂದ ಪಡೆಯುತ್ತಿರುವ ಲಾಭ)	ತಡೆಅಣೆ ಸಮುದಾಯ ಕಾಮಗಾರಿಯಾಗಿದ್ದು, ಅಂದಾಜು ನೀರು ಸಂಗ್ರಹಣೆಯು 650 Cubic Meter ರಲ್ಲಿ ರಕ್ಷಣಾತ್ಮಕ ನೀರಾವರಿ ಪ್ರದೇಶ 3.5 ಹೆಕ್ಟಾರ್ ರಲ್ಲಿ ಫಲಾನುಭವಿಗಳ ಸಂಖ್ಯೆ 07

ಜಲಾನಯನ ಯೋಜನೆಗಳ ಚಟುವಟಿಕೆ/ಕಾಮಗಾರಿಗಳನ್ನು ಅಂತರ್ಜಾಲದಲ್ಲಿ
ಅಳವಡಿಸಲು ಸಂಕ್ಷಿಪ್ತ ಮಾಹಿತಿ

ಯೋಜನೆಯ ಹೆಸರು:	ಪ್ರಧಾನ ಮಂತ್ರಿ ಕೃಷಿ ಸಿಂಚಾಯಿ ಯೋಜನೆ-ಇತರ ಉಪಚಾರಗಳು
ವರ್ಷ:	2022-23
ಕಾಮಗಾರಿ/ ಚಟುವಟಿಕೆ ಹೆಸರು:	ತಡೆಅಣೆ
ಕಾಮಗಾರಿ/ಚಟುವಟಿಕೆಯ ಛಾಯಾಚಿತ್ರ (photo with Lat &Long)	 <p>Latitude: 12.742469 Longitude: 77.110668 Elevation: 699.99 m Accuracy: 13.4 m Azimuth: 342° (N) Pitch: -16.4° (2.1°) Time: 18:05 Note: Ammalidoddi CDZ</p>
ಸರ್ವೆ ನಂಬರ್:	20
ಅಕ್ಷಾಂಶ ಮತ್ತು ರೇಖಾಂಶ:	12.742469 77.110668
ಗ್ರಾಮ:	ಅಮ್ಮಳ್ಳಿದೊಡ್ಡಿ
ತಾಲ್ಲೂಕು:	ಚನ್ನಪಟ್ಟಣ
ಜಿಲ್ಲೆ:	ರಾಮನಗರ
ಕಾಮಗಾರಿ/ ಚಟುವಟಿಕೆ ಅಂದಾಜು ಮೊತ್ತ (ರೂಪಾಯಿಗಳಲ್ಲಿ)	4,91517/-
ಕಾಮಗಾರಿ/ ಚಟುವಟಿಕೆಯ ಕುರಿತು ಸಂಕ್ಷಿಪ್ತ ವಿವರ (ಸಮುದಾಯ ಕಾಮಗಾರಿಯಾದ್ದರೆ ಅಂದಾಜು ನೀರು ಸಂಗ್ರಹಣೆ (Cubic Meter), ರಕ್ಷಣಾತ್ಮಕ ನೀರಾವರಿ ಪ್ರದೇಶ, ಫಲಾನುಭವಿಗಳ ಸಂಖ್ಯೆ, ಪೈಯಕ್ತಿಕ ಕಾಮಗಾರಿಯಾಗಿದ್ದರೆ, ಫಲಾನುಭವಿ ಹೆಸರು, ಚಟುವಟಿಕೆಯಿಂದ ಪಡೆಯುತ್ತಿರುವ ಲಾಭ)	ತಡೆಅಣೆ ಸಮುದಾಯ ಕಾಮಗಾರಿಯಾಗಿದ್ದು, ಅಂದಾಜು ನೀರು ಸಂಗ್ರಹಣೆಯು 650 Cubic Meter ರಲ್ಲಿ ರಕ್ಷಣಾತ್ಮಕ ನೀರಾವರಿ ಪ್ರದೇಶ 3.5 ಹೆಕ್ಟರ್ ರಲ್ಲಿ ಫಲಾನುಭವಿಗಳ ಸಂಖ್ಯೆ 07

**ಜಲಾನಯನ ಯೋಜನೆಗಳ ಚಟುವಟಿಕೆ/ಕಾಮಗಾರಿಗಳನ್ನು ಅಂತರ್ಜಾಲದಲ್ಲಿ
ಅಳವಡಿಸಲು ಸಂಕ್ಷಿಪ್ತ ಮಾಹಿತಿ**

ಯೋಜನೆಯ ಹೆಸರು:	ಪ್ರಧಾನ ಮಂತ್ರಿ ಕೃಷಿ ಸಿಂಚಾಯಿ ಯೋಜನೆ-ಇತರೆ ಉಪಚಾರಗಳು
ವರ್ಷ:	2022-23
ಕಾಮಗಾರಿ/ ಚಟುವಟಿಕೆ ಹೆಸರು:	ತಡೆಅಣೆ
ಕಾಮಗಾರಿ/ಚಟುವಟಿಕೆಯ ಛಾಯಾಚಿತ್ರ (photo with Lat &Long)	
ಸರ್ವೆ ನಂಬರ್:	138/11
ಅಕ್ಷಾಂಶ ಮತ್ತು ರೇಖಾಂಶ:	12.45.027 77.05.30
ಗ್ರಾಮ:	ಕದರಮಂಗಲ
ತಾಲ್ಲೂಕು:	ಚನ್ನಪಟ್ಟಣ
ಜಿಲ್ಲೆ:	ರಾಮನಗರ
ಕಾಮಗಾರಿ/ ಚಟುವಟಿಕೆ ಅಂದಾಜು ಮೊತ್ತ (ರೂಪಾಯಿಗಳಲ್ಲಿ)	4,93783/-
ಕಾಮಗಾರಿ/ ಚಟುವಟಿಕೆಯ ಕುರಿತು ಸಂಕ್ಷಿಪ್ತ ವಿವರ (ಸಮುದಾಯ ಕಾಮಗಾರಿಯಾದ್ದರೆ ಅಂದಾಜು ನೀರು ಸಂಗ್ರಹಣೆ (Cubic Meter), ರಕ್ಷಣಾತ್ಮಕ ನೀರಾವರಿ ಪ್ರದೇಶ, ಫಲಾನುಭವಿಗಳ ಸಂಖ್ಯೆ, ಪೈಯಕ್ತಿಕ ಕಾಮಗಾರಿಯಾಗಿದ್ದರೆ, ಫಲಾನುಭವಿ ಹೆಸರು, ಚಟುವಟಿಕೆಯಿಂದ ಪಡೆಯುತ್ತಿರುವ ಲಾಭ)	ತಡೆಅಣೆ ಸಮುದಾಯ ಕಾಮಗಾರಿಯಾಗಿದ್ದು, ಅಂದಾಜು ನೀರು ಸಂಗ್ರಹಣೆಯು 650 Cubic Meter ರಲ್ಲಿ ರಕ್ಷಣಾತ್ಮಕ ನೀರಾವರಿ ಪ್ರದೇಶ 3.5 ಹೆಕ್ಟರ್ ರಲ್ಲಿ ಫಲಾನುಭವಿಗಳ ಸಂಖ್ಯೆ 07

ಜಲಾನಯನ ಯೋಜನೆಗಳ ಚಟುವಟಿಕೆ/ಕಾಮಗಾರಿಗಳನ್ನು ಅಂತರ್ಜಾಲದಲ್ಲಿ

ಅಳವಡಿಸಲು ಸಂಕ್ಷಿಪ್ತ ಮಾಹಿತಿ

ಯೋಜನೆಯ ಹೆಸರು:	ಪ್ರಧಾನಮಂತ್ರಿ ಕೃಷಿ ಸಿಂಚಾಯಿ ಯೋಜನೆ-ಇತರೆ ಉಪಚಾರಗಳು
ವರ್ಷ:	2022-23
ಕಾಮಗಾರಿಯ/ ಚಟುವಟಿಕೆಯ ಹೆಸರು:	ತಡೆಅಣೆ-1
ಕಾಮಗಾರಿ/ಚಟುವಟಿಕೆಯ ಛಾಯಚಿತ್ರ (photo with Lat &Long)	
ಸರ್ವೆ ನಂಬರ್:	21
ಅಕ್ಷಾಂಶ ಮತ್ತು ರೇಖಾಂಶ:	12.684003 77.568772
ಗ್ರಾಮ:	ಬಿಳಿಗನಕುಪ್ಪೆ
ತಾಲ್ಲೂಕು:	ಕನಕಪುರ
ಜಿಲ್ಲೆ:	ರಾಮನಗರ
ಕಾಮಗಾರಿ/ ಚಟುವಟಿಕೆಯ ಅಂದಾಜು ಮೊತ್ತ (ರೂಪಾಯಿಗಳಲ್ಲಿ)	494762/-
ಕಾಮಗಾರಿ/ ಚಟುವಟಿಕೆಯ ಕುರಿತು ಸಂಕ್ಷಿಪ್ತ ವಿವರ (ಸಮುದಾಯ ಕಾಮಗಾರಿಯಾಗಿದ್ದರೆ ಅಂದಾಜು ನೀರು ಸಂಗ್ರಹಣೆ (Cubic Meter), ರಕ್ಷಣಾತ್ಮಕ ನೀರಾವರಿ ಪ್ರದೇಶ, ಫಲಾನುಭವಿಗಳ ಸಂಖ್ಯೆ ವೈಯಕ್ತಿಕ ಕಾಮಗಾರಿಯಾಗಿದ್ದರೆ, ಫಲಾನುಭವಿ ಹೆಸರು, ಚಟುವಟಿಕೆಯಿಂದ ಪಡೆಯುತ್ತಿರುವ ಲಾಭ)	ಸಮುದಾಯ ಕಾಮಗಾರಿಯಾಗಿದ್ದು, ಅಂದಾಜು ನೀರು ಸಂಗ್ರಹಣೆಯು 650 Cubic Meter ರಲ್ಲಿ ರಕ್ಷಣಾತ್ಮಕ ನೀರಾವರಿ ಪ್ರದೇಶ 3.5 ಹೆಕ್ಟಾರ್ ರಲ್ಲಿ ಫಲಾನುಭವಿಗಳ ಸಂಖ್ಯೆ 05

ಜಲಾನಯನ ಯೋಜನೆಗಳ ಚಟುವಟಿಕೆ/ಕಾಮಗಾರಿಗಳನ್ನು ಅಂತರ್ಜಾಲದಲ್ಲಿ

ಅಳವಡಿಸಲು ಸಂಕ್ಷಿಪ್ತ ಮಾಹಿತಿ

ಯೋಜನೆಯ ಹೆಸರು:	ಪ್ರಧಾನಮಂತ್ರಿ ಕೃಷಿ ಸಿಂಚಾಯಿ ಯೋಜನೆ-ಇತರೆ ಉಪಚಾರಗಳು
ವರ್ಷ:	2022-23
ಕಾಮಗಾರಿಯ/ ಚಟುವಟಿಕೆಯ ಹೆಸರು:	ತಡೆಅಣೆ-I
ಕಾಮಗಾರಿ/ಚಟುವಟಿಕೆಯ ಛಾಯಚಿತ್ರ (photo with Lat &Long)	
ಸರ್ವೆ ನಂಬರ್:	14
ಅಕ್ಷಾಂಶ ಮತ್ತು ರೇಖಾಂಶ:	12.673775 77.559548
ಗ್ರಾಮ:	ಟಿ.ಮಣಿಯಂಬಾಳ
ತಾಲ್ಲೂಕು:	ಕನಕಪುರ
ಜಿಲ್ಲೆ:	ರಾಮನಗರ
ಕಾಮಗಾರಿ/ ಚಟುವಟಿಕೆಯ ಅಂದಾಜು ಮೊತ್ತ (ರೂಪಾಯಿಗಳಲ್ಲಿ)	491677/-
ಕಾಮಗಾರಿ/ ಚಟುವಟಿಕೆಯ ಕುರಿತು ಸಂಕ್ಷಿಪ್ತ ವಿವರ (ಸಮುದಾಯ ಕಾಮಗಾರಿಯಾಗಿದ್ದರೆ ಅಂದಾಜು ನೀರು ಸಂಗ್ರಹಣೆ (Cubic Meter), ರಕ್ಷಣಾತ್ಮಕ ನೀರಾವರಿ ಪ್ರದೇಶ, ಫಲಾನುಭವಿಗಳ ಸಂಖ್ಯೆ ವೈಯಕ್ತಿಕ ಕಾಮಗಾರಿಯಾಗಿದ್ದರೆ, ಫಲಾನುಭವಿ ಹೆಸರು, ಚಟುವಟಿಕೆಯಿಂದ ಪಡೆಯುತ್ತಿರುವ ಲಾಭ)	ಸಮುದಾಯ ಕಾಮಗಾರಿಯಾಗಿದ್ದು, ಅಂದಾಜು ನೀರು ಸಂಗ್ರಹಣೆಯು 650 Cubic Meter ರಲ್ಲಿ ರಕ್ಷಣಾತ್ಮಕ ನೀರಾವರಿ ಪ್ರದೇಶ 3.5 ಹೆಕ್ಟಾರ್ ರಲ್ಲಿ ಫಲಾನುಭವಿಗಳ ಸಂಖ್ಯೆ 05

ಅನುಬಂಧ

ಜಲಾನಯನ ಯೋಜನೆಗಳ ಚಟುವಟಿಕೆ/ಕಾಮಗಾರಿಗಳನ್ನು ಅಂತರ್ಜಾಲದಲ್ಲಿ

ಅಳವಡಿಸಲು ಸಂಕ್ಷಿಪ್ತ ಮಾಹಿತಿ

ಯೋಜನೆಯ ಹೆಸರು:	ಪ್ರಧಾನಮಂತ್ರಿ ಕೃಷಿ ಸಿಂಚಾಯಿ ಯೋಜನೆ-ಇತರೆ ಉಪಚಾರಗಳು
ವರ್ಷ:	2022-23
ಕಾಮಗಾರಿಯ/ ಚಟುವಟಿಕೆಯ ಹೆಸರು:	ನಾಲಬದು-III
ಕಾಮಗಾರಿ/ಚಟುವಟಿಕೆಯ ಛಾಯಚಿತ್ರ (photo with Lat &Long)	
ಸರ್ವೆ ನಂಬರ್:	279
ಅಕ್ಷಾಂಶ ಮತ್ತು ರೇಖಾಂಶ:	12.506104 77.584109
ಗ್ರಾಮ:	ಕಾಡುಶಿವನಹಳ್ಳಿ
ತಾಲ್ಲೂಕು:	ಕನಕಪುರ
ಜಿಲ್ಲೆ:	ರಾಮನಗರ
ಕಾಮಗಾರಿ/ ಚಟುವಟಿಕೆಯ ಅಂದಾಜು ಮೊತ್ತ (ರೂಪಾಯಿಗಳಲ್ಲಿ)	430856/-
ಕಾಮಗಾರಿ/ ಚಟುವಟಿಕೆಯ ಕುರಿತು ಸಂಕ್ಷಿಪ್ತ ವಿವರ (ಸಮುದಾಯ ಕಾಮಗಾರಿಯಾಗಿದ್ದರೆ ಅಂದಾಜು ನೀರು ಸಂಗ್ರಹಣೆ (Cubic Meter), ರಕ್ಷಣಾತ್ಮಕ ನೀರಾವರಿ ಪ್ರದೇಶ, ಫಲಾನುಭವಿಗಳ ಸಂಖ್ಯೆ ವೈಯಕ್ತಿಕ ಕಾಮಗಾರಿಯಾಗಿದ್ದರೆ, ಫಲಾನುಭವಿ ಹೆಸರು, ಚಟುವಟಿಕೆಯಿಂದ ಪಡೆಯುತ್ತಿರುವ ಲಾಭ)	ಸಮುದಾಯ ಕಾಮಗಾರಿಯಾಗಿದ್ದು, ಅಂದಾಜು ನೀರು ಸಂಗ್ರಹಣೆಯು 850 Cubic Meter ರಲ್ಲಿ ರಕ್ಷಣಾತ್ಮಕ ನೀರಾವರಿ ಪ್ರದೇಶ 3.5 ಹೆಕ್ಟಾರ್ ರಲ್ಲಿ ಫಲಾನುಭವಿಗಳ ಸಂಖ್ಯೆ 05

ಅನುಬಂಧ

ಜಲಾನಯನ ಯೋಜನೆಗಳ ಚಟುವಟಿಕೆ/ಕಾಮಗಾರಿಗಳನ್ನು ಅಂತರ್ಜಾಲದಲ್ಲಿ

ಅಳವಡಿಸಲು ಸಂಕ್ಷಿಪ್ತ ಮಾಹಿತಿ

ಯೋಜನೆಯ ಹೆಸರು:	ಪ್ರಧಾನಮಂತ್ರಿ ಕೃಷಿ ಸಿಂಚಾಯಿ ಯೋಜನೆ-ಇತರೆ ಉಪಚಾರಗಳು
ವರ್ಷ:	2022-23
ಕಾಮಗಾರಿಯ/ ಚಟುವಟಿಕೆಯ ಹೆಸರು:	vÀqÉCuÉ-II
ಕಾಮಗಾರಿ/ಚಟುವಟಿಕೆಯ ಛಾಯಚಿತ್ರ (photo with Lat &Long)	
ಸರ್ವೆ ನಂಬರ್:	279
ಅಕ್ಷಾಂಶ ಮತ್ತು ರೇಖಾಂಶ:	12.667044 77.556218
ಗ್ರಾಮ:	ಟಿ.ಮಣಿಯಂಬಾಳ
ತಾಲ್ಲೂಕು:	ಕನಕಪುರ
ಜಿಲ್ಲೆ:	ರಾಮನಗರ
ಕಾಮಗಾರಿ/ ಚಟುವಟಿಕೆಯ ಅಂದಾಜು ಮೊತ್ತ (ರೂಪಾಯಿಗಳಲ್ಲಿ)	485225/-
ಕಾಮಗಾರಿ/ ಚಟುವಟಿಕೆಯ ಕುರಿತು ಸಂಕ್ಷಿಪ್ತ ವಿವರ (ಸಮುದಾಯ ಕಾಮಗಾರಿಯಾಗಿದ್ದರೆ ಅಂದಾಜು ನೀರು ಸಂಗ್ರಹಣೆ (Cubic Meter), ರಕ್ಷಣಾತ್ಮಕ ನೀರಾವರಿ ಪ್ರದೇಶ, ಫಲಾನುಭವಿಗಳ ಸಂಖ್ಯೆ ವೈಯಕ್ತಿಕ ಕಾಮಗಾರಿಯಾಗಿದ್ದರೆ, ಫಲಾನುಭವಿ ಹೆಸರು, ಚಟುವಟಿಕೆಯಿಂದ ಪಡೆಯುತ್ತಿರುವ ಲಾಭ)	ಸಮುದಾಯ ಕಾಮಗಾರಿಯಾಗಿದ್ದು, ಅಂದಾಜು ನೀರು ಸಂಗ್ರಹಣೆಯು 650 Cubic Meter ರಲ್ಲಿ ರಕ್ಷಣಾತ್ಮಕ ನೀರಾವರಿ ಪ್ರದೇಶ 3.5 ಹೆಕ್ಟೇರ್ ರಲ್ಲಿ ಫಲಾನುಭವಿಗಳ ಸಂಖ್ಯೆ 05

ಅನುಬಂಧ

ಜಲಾನಯನ ಯೋಜನೆಗಳ ಚಟುವಟಿಕೆ/ಕಾಮಗಾರಿಗಳನ್ನು ಅಂತರ್ಜಾಲದಲ್ಲಿ

ಅಳವಡಿಸಲು ಸಂಕ್ಷಿಪ್ತ ಮಾಹಿತಿ


ಯೋಜನೆಯ ಹೆಸರು:	ಪ್ರಧಾನಮಂತ್ರಿ ಕೃಷಿ ಸಿಂಚಾಯಿ ಯೋಜನೆ-ಇತರೆ ಉಪಚಾರಗಳು
ವರ್ಷ:	2022-23
ಕಾಮಗಾರಿಯ/ ಚಟುವಟಿಕೆಯ ಹೆಸರು:	vÀqÉCuÉ-I
ಕಾಮಗಾರಿ/ಚಟುವಟಿಕೆಯ ಛಾಯಚಿತ್ರ (photo with Lat &Long)	
ಸರ್ವೆ ನಂಬರ್:	279
ಅಕ್ಷಾಂಶ ಮತ್ತು ರೇಖಾಂಶ:	12.486008 77.589121
ಗ್ರಾಮ:	ಗಟ್ಟಿಗುಂದ(ಕಾಡುಶಿವನಹಳ್ಳಿ)
ತಾಲ್ಲೂಕು:	ಕನಕಪುರ
ಜಿಲ್ಲೆ:	ರಾಮನಗರ
ಕಾಮಗಾರಿ/ ಚಟುವಟಿಕೆಯ ಅಂದಾಜು ಮೊತ್ತ (ರೂಪಾಯಿಗಳಲ್ಲಿ)	475073/-
ಕಾಮಗಾರಿ/ ಚಟುವಟಿಕೆಯ ಕುರಿತು ಸಂಕ್ಷಿಪ್ತ ವಿವರ (ಸಮುದಾಯ ಕಾಮಗಾರಿಯಾಗಿದ್ದರೆ ಅಂದಾಜು ನೀರು ಸಂಗ್ರಹಣೆ (Cubic Meter), ರಕ್ಷಣಾತ್ಮಕ ನೀರಾವರಿ ಪ್ರದೇಶ, ಫಲಾನುಭವಿಗಳ ಸಂಖ್ಯೆ ವೈಯಕ್ತಿಕ ಕಾಮಗಾರಿಯಾಗಿದ್ದರೆ,	ಸಮುದಾಯ ಕಾಮಗಾರಿಯಾಗಿದ್ದು, ಅಂದಾಜು ನೀರು ಸಂಗ್ರಹಣೆಯು 650 Cubic Meter ರಲ್ಲಿ ರಕ್ಷಣಾತ್ಮಕ ನೀರಾವರಿ ಪ್ರದೇಶ 3.5 ಹೆಕ್ಟಾರ್ ರಲ್ಲಿ ಫಲಾನುಭವಿಗಳ ಸಂಖ್ಯೆ 05

ಫಲಾನುಭವಿ ಹೆಸರು, ಚಟುವಟಿಕೆಯಿಂದ ಪಡೆಯುತ್ತಿರುವ ಲಾಭ)	
--	--

ಅನುಬಂಧ

ಜಲಾನಯನ ಯೋಜನೆಗಳ ಚಟುವಟಿಕೆ/ಕಾಮಗಾರಿಗಳನ್ನು ಅಂತರ್ಜಾಲದಲ್ಲಿ

ಅಳವಡಿಸಲು ಸಂಕ್ಷಿಪ್ತ ಮಾಹಿತಿ


ಯೋಜನೆಯ ಹೆಸರು:	ಪ್ರಧಾನಮಂತ್ರಿ ಕೃಷಿ ಸಿಂಚಾಯಿ ಯೋಜನೆ-ಇತರೆ ಉಪಚಾರಗಳು
ವರ್ಷ:	2022-23
ಕಾಮಗಾರಿಯ/ ಚಟುವಟಿಕೆಯ ಹೆಸರು:	vÀqÉCuÉ-II
ಕಾಮಗಾರಿ/ಚಟುವಟಿಕೆಯ ಭಾಯಚಿತ್ರ (photo with Lat &Long)	
ಸರ್ವೆ ನಂಬರ್:	27
ಅಕ್ಷಾಂಶ ಮತ್ತು ರೇಖಾಂಶ:	12.495709 77.339344
ಗ್ರಾಮ:	ಮೇಡನಹಳ್ಳಿ
ತಾಲ್ಲೂಕು:	ಕನಕಪುರ
ಜಿಲ್ಲೆ:	ರಾಮನಗರ
ಕಾಮಗಾರಿ/ ಚಟುವಟಿಕೆಯ ಅಂದಾಜು ಮೊತ್ತ (ರೂಪಾಯಿಗಳಲ್ಲಿ)	447765/-
ಕಾಮಗಾರಿ/ ಚಟುವಟಿಕೆಯ ಕುರಿತು ಸಂಕ್ಷಿಪ್ತ ವಿವರ (ಸಮುದಾಯ ಕಾಮಗಾರಿಯಾಗಿದ್ದರೆ ಅಂದಾಜು ನೀರು ಸಂಗ್ರಹಣೆ)	ಸಮುದಾಯ ಕಾಮಗಾರಿಯಾಗಿದ್ದು, ಅಂದಾಜು ನೀರು ಸಂಗ್ರಹಣೆಯು 650 Cubic Meter ರಲ್ಲಿ ರಕ್ಷಣಾತ್ಮಕ ನೀರಾವರಿ ಪ್ರದೇಶ 3.5 ಹೆಕ್ಟಾರ್ ರಲ್ಲಿ ಫಲಾನುಭವಿಗಳ ಸಂಖ್ಯೆ 05

(Cubic Meter),ರಕ್ಷಣಾತ್ಮಕ ನೀರಾವರಿ ಪ್ರದೇಶ, ಫಲಾನುಭವಿಗಳ ಸಂಖ್ಯೆ ವೈಯಕ್ತಿಕ ಕಾಮಗಾರಿಯಾಗಿದ್ದರೆ, ಫಲಾನುಭವಿ ಹೆಸರು, ಚಟುವಟಿಕೆಯಿಂದ ಪಡೆಯುತ್ತಿರುವ ಲಾಭ)	
--	--

ಅನುಬಂಧ

ಜಲಾನಯನ ಯೋಜನೆಗಳ ಚಟುವಟಿಕೆ/ಕಾಮಗಾರಿಗಳನ್ನು ಅಂತರ್ಜಾಲದಲ್ಲಿ

ಅಳವಡಿಸಲು ಸಂಕ್ಷಿಪ್ತ ಮಾಹಿತಿ

ಯೋಜನೆಯ ಹೆಸರು:	ಪ್ರಧಾನಮಂತ್ರಿ ಕೃಷಿ ಸಿಂಚಾಯಿ ಯೋಜನೆ-ಇತರೆ ಉಪಚಾರಗಳು
ವರ್ಷ:	2022-23
ಕಾಮಗಾರಿಯ/ ಚಟುವಟಿಕೆಯ ಹೆಸರು:	vÀqÉCuÉ-II
ಕಾಮಗಾರಿ/ಚಟುವಟಿಕೆಯ ಛಾಯಚಿತ್ರ (photo with Lat &Long)	
ಸರ್ವೆ ನಂಬರ್:	279
ಅಕ್ಷಾಂಶ ಮತ್ತು ರೇಖಾಂಶ:	12.512446 77.600861
ಗ್ರಾಮ:	ಗಟ್ಟಿಗುಂದ(ಕಾಡುಶಿವನಹಳ್ಳಿ)
ತಾಲ್ಲೂಕು:	ಕನಕಪುರ
ಜಿಲ್ಲೆ:	ರಾಮನಗರ
ಕಾಮಗಾರಿ/ ಚಟುವಟಿಕೆಯ ಅಂದಾಜು ಮೊತ್ತ (ರೂಪಾಯಿಗಳಲ್ಲಿ)	497032/-


<p>ಕಾಮಗಾರಿ/ ಚಟುವಟಿಕೆಯ ಕುರಿತು ಸಂಕ್ಷಿಪ್ತ ವಿವರ (ಸಮುದಾಯ ಕಾಮಗಾರಿಯಾಗಿದ್ದರೆ ಅಂದಾಜು ನೀರು ಸಂಗ್ರಹಣೆ (Cubic Meter), ರಕ್ಷಣಾತ್ಮಕ ನೀರಾವರಿ ಪ್ರದೇಶ, ಫಲಾನುಭವಿಗಳ ಸಂಖ್ಯೆ ವೈಯಕ್ತಿಕ ಕಾಮಗಾರಿಯಾಗಿದ್ದರೆ, ಫಲಾನುಭವಿ ಹೆಸರು, ಚಟುವಟಿಕೆಯಿಂದ ಪಡೆಯುತ್ತಿರುವ ಲಾಭ)</p>	<p>ಸಮುದಾಯ ಕಾಮಗಾರಿಯಾಗಿದ್ದು, ಅಂದಾಜು ನೀರು ಸಂಗ್ರಹಣೆಯು 650 Cubic Meter ರಲ್ಲಿ ರಕ್ಷಣಾತ್ಮಕ ನೀರಾವರಿ ಪ್ರದೇಶ 3.5 ಹೆಕ್ಟಾರ್ ರಲ್ಲಿ ಫಲಾನುಭವಿಗಳ ಸಂಖ್ಯೆ 05</p>
---	--

ಅನುಬಂಧ

ಜಲಾನಯನ ಯೋಜನೆಗಳ ಚಟುವಟಿಕೆ/ಕಾಮಗಾರಿಗಳನ್ನು ಅಂತರ್ಜಾಲದಲ್ಲಿ

ಅಳವಡಿಸಲು ಸಂಕ್ಷಿಪ್ತ ಮಾಹಿತಿ

ಯೋಜನೆಯ ಹೆಸರು:	ಪ್ರಧಾನ ಮಂತ್ರಿ ಕೃಷಿ ಸಿಂಚಾಯಿ ಯೋಜನೆ-ಇತರೆ ಉಪಚಾರಗಳು
ವರ್ಷ:	2022-23
ಕಾಮಗಾರಿಯ/ ಚಟುವಟಿಕೆಯ ಹೆಸರು:	ತಡೆಅಣೆ-I

<p>ಕಾಮಗಾರಿ/ಚಟುವಟಿಕೆಯ ಛಾಯಚಿತ್ರ (photo with Lat &Long)</p>	
<p>ಸರ್ವೆ ನಂಬರ್:</p>	<p>112,113</p>
<p>ಅಕ್ಷಾಂಶ ಮತ್ತು ರೇಖಾಂಶ:</p>	<p>12.8316 77.3423</p>
<p>ಗ್ರಾಮ:</p>	<p>ಹಾಗಲಹಳ್ಳಿ (ಎಸ್.ಸಿ.ಪಿ)</p>
<p>ತಾಲ್ಲೂಕು:</p>	<p>ರಾಮನಗರ</p>
<p>ಜಿಲ್ಲೆ:</p>	<p>ರಾಮನಗರ</p>
<p>ಕಾಮಗಾರಿ/ಚಟುವಟಿಕೆಯ ಅಂದಾಜು ಮೊತ್ತ (ರೂಪಾಯಿಗಳಲ್ಲಿ)</p>	<p>487489.00</p>
<p>ಕಾಮಗಾರಿ/ಚಟುವಟಿಕೆಯ ಕುರಿತು ಸಂಕ್ಷಿಪ್ತ ವಿವರ (ಸಮುದಾಯ ಕಾಮಗಾರಿಯಾಗಿದ್ದರೆ ಅಂದಾಜು ನೀರು ಸಂಗ್ರಹಣೆ (Cubic Meter), ರಕ್ಷಣಾತ್ಮಕ ನೀರಾವರಿ ಪ್ರದೇಶ, ಫಲಾನುಭವಿಗಳ ಸಂಖ್ಯೆ ವೈಯಕ್ತಿಕ ಕಾಮಗಾರಿಯಾಗಿದ್ದರೆ, ಫಲಾನುಭವಿ ಹೆಸರು, ಚಟುವಟಿಕೆಯಿಂದ ಪಡೆಯುತ್ತಿರುವ ಲಾಭ)</p>	<p>ಸಮುದಾಯ ಕಾಮಗಾರಿಯಾಗಿದ್ದು, ಅಂದಾಜು ನೀರು ಸಂಗ್ರಹಣೆಯು 650 Cubic Meter ರಲ್ಲಿ ರಕ್ಷಣಾತ್ಮಕ ನೀರಾವರಿ ಪ್ರದೇಶ 2.50 ಹೆಕ್ಟೇರ್ ರಲ್ಲಿ ಫಲಾನುಭವಿಗಳ ಸಂಖ್ಯೆ 05</p>

ಅನುಬಂಧ

ಜಲಾನಯನ ಯೋಜನೆಗಳ ಚಟುವಟಿಕೆ/ಕಾಮಗಾರಿಗಳನ್ನು ಅಂತರ್ಜಾಲದಲ್ಲಿ


ಅಳವಡಿಸಲು ಸಂಕ್ಷಿಪ್ತ ಮಾಹಿತಿ

ಯೋಜನೆಯ ಹೆಸರು:	ಪ್ರಧಾನ ಮಂತ್ರಿ ಕೃಷಿ ಸಿಂಚಾಯಿ ಯೋಜನೆ-ಇತರ ಉಪಚಾರಗಳು
ವರ್ಷ:	2022-23
ಕಾಮಗಾರಿಯ/ ಚಟುವಟಿಕೆಯ ಹೆಸರು:	ತಡೆಅಣೆ-I
ಕಾಮಗಾರಿ/ಚಟುವಟಿಕೆಯ ಛಾಯಚಿತ್ರ (photo with Lat &Long)	
ಸರ್ವೆ ನಂಬರ್:	401,409
ಅಕ್ಷಾಂಶ ಮತ್ತು ರೇಖಾಂಶ:	12.7833 77.3191
ಗ್ರಾಮ:	ಎಲೆದೊಡ್ಡಿ
ತಾಲ್ಲೂಕು:	ರಾಮನಗರ
ಜಿಲ್ಲೆ:	ರಾಮನಗರ
ಕಾಮಗಾರಿ/ ಚಟುವಟಿಕೆಯ ಅಂದಾಜು ಮೊತ್ತ (ರೂಪಾಯಿಗಳಲ್ಲಿ)	477160.00
ಕಾಮಗಾರಿ/ ಚಟುವಟಿಕೆಯ ಕುರಿತು ಸಂಕ್ಷಿಪ್ತ ವಿವರ (ಸಮುದಾಯ ಕಾಮಗಾರಿಯಾಗಿದ್ದರೆ ಅಂದಾಜು ನೀರು ಸಂಗ್ರಹಣೆ (Cubic Meter), ರಕ್ಷಣಾತ್ಮಕ ನೀರಾವರಿ ಪ್ರದೇಶ, ಫಲಾನುಭವಿಗಳ ಸಂಖ್ಯೆ ವೈಯಕ್ತಿಕ ಕಾಮಗಾರಿಯಾಗಿದ್ದರೆ, ಫಲಾನುಭವಿ ಹೆಸರು, ಚಟುವಟಿಕೆಯಿಂದ ಪಡೆಯುತ್ತಿರುವ ಲಾಭ)	ಸಮುದಾಯ ಕಾಮಗಾರಿಯಾಗಿದ್ದು, ಅಂದಾಜು ನೀರು ಸಂಗ್ರಹಣೆಯು 650 Cubic Meter ರಲ್ಲಿ, ರಕ್ಷಣಾತ್ಮಕ ನೀರಾವರಿ ಪ್ರದೇಶ 2 ಹೆಕ್ಟೇರ್ ರಲ್ಲಿ ಫಲಾನುಭವಿಗಳ ಸಂಖ್ಯೆ 04

ಅನುಬಂಧ

ಜಲಾನಯನ ಯೋಜನೆಗಳ ಚಟುವಟಿಕೆ/ಕಾಮಗಾರಿಗಳನ್ನು ಅಂತರ್ಜಾಲದಲ್ಲಿ


ಅಳವಡಿಸಲು ಸಂಕ್ಷಿಪ್ತ ಮಾಹಿತಿ

ಯೋಜನೆಯ ಹೆಸರು:	ಪ್ರಧಾನ ಮಂತ್ರಿ ಕೃಷಿ ಸಿಂಚಾಯಿ ಯೋಜನೆ-ಇತರೆ ಉಪಚಾರಗಳು
ವರ್ಷ:	2022-23
ಕಾಮಗಾರಿಯ/ ಚಟುವಟಿಕೆಯ ಹೆಸರು:	ತಡೆಅಣೆ-I
ಕಾಮಗಾರಿ/ಚಟುವಟಿಕೆಯ ಭಾಯಿಚಿತ್ರ (photo with Lat &Long)	
ಸರ್ವೆ ನಂಬರ್:	46
ಅಕ್ಷಾಂಶ ಮತ್ತು ರೇಖಾಂಶ:	12.6167 77.2872
ಗ್ರಾಮ:	ಹೊಸದೊಡ್ಡಿ
ತಾಲ್ಲೂಕು:	ರಾಮನಗರ
ಜಿಲ್ಲೆ:	ರಾಮನಗರ
ಕಾಮಗಾರಿ/ ಚಟುವಟಿಕೆಯ ಅಂದಾಜು ಮೊತ್ತ (ರೂಪಾಯಿಗಳಲ್ಲಿ)	473030.00
ಕಾಮಗಾರಿ/ ಚಟುವಟಿಕೆಯ ಕುರಿತು ಸಂಕ್ಷಿಪ್ತ ವಿವರ (ಸಮುದಾಯ ಕಾಮಗಾರಿಯಾಗಿದ್ದರೆ ಅಂದಾಜು ನೀರು ಸಂಗ್ರಹಣೆ (Cubic Meter), ರಕ್ಷಣಾತ್ಮಕ ನೀರಾವರಿ ಪ್ರದೇಶ, ಫಲಾನುಭವಿಗಳ ಸಂಖ್ಯೆ ವೈಯಕ್ತಿಕ ಕಾಮಗಾರಿಯಾಗಿದ್ದರೆ, ಫಲಾನುಭವಿ ಹೆಸರು, ಚಟುವಟಿಕೆಯಿಂದ ಪಡೆಯುತ್ತಿರುವ ಲಾಭ)	ಸಮುದಾಯ ಕಾಮಗಾರಿಯಾಗಿದ್ದು, ಅಂದಾಜು ನೀರು ಸಂಗ್ರಹಣೆಯು 650 Cubic Meter ರಲ್ಲಿ, ರಕ್ಷಣಾತ್ಮಕ ನೀರಾವರಿ ಪ್ರದೇಶ 2.50 ಹೆಕ್ಟೇರ್ ರಲ್ಲಿ ಫಲಾನುಭವಿಗಳ ಸಂಖ್ಯೆ 05


ಅನುಬಂಧ

ಜಲಾನಯನ ಯೋಜನೆಗಳ ಚಟುವಟಿಕೆ/ಕಾಮಗಾರಿಗಳನ್ನು ಅಂತರ್ಜಾಲದಲ್ಲಿ

ಅಳವಡಿಸಲು ಸಂಕ್ಷಿಪ್ತ ಮಾಹಿತಿ


ಯೋಜನೆಯ ಹೆಸರು:	ಪ್ರಧಾನ ಮಂತ್ರಿ ಕೃಷಿ ಸಿಂಚಾಯಿ ಯೋಜನೆ-ಇತರೆ ಉಪಜಾರಗಳು
ವರ್ಷ:	2022-23
ಕಾಮಗಾರಿಯ/ ಚಟುವಟಿಕೆಯ ಹೆಸರು:	ತಡೆಅಣೆ-II
ಕಾಮಗಾರಿ/ಚಟುವಟಿಕೆಯ ಭಾಯಿಚಿತ್ರ (photo with Lat &Long)	
ಸರ್ವೆ ನಂಬರ್:	105,106
ಅಕ್ಷಾಂಶ ಮತ್ತು ರೇಖಾಂಶ:	12.8499 77.2776
ಗ್ರಾಮ:	ಕೆಂಪವಡೇರಹಳ್ಳಿ
ತಾಲ್ಲೂಕು:	ರಾಮನಗರ
ಜಿಲ್ಲೆ:	ರಾಮನಗರ
ಕಾಮಗಾರಿ/ ಚಟುವಟಿಕೆಯ ಅಂದಾಜು ಮೊತ್ತ (ರೂಪಾಯಿಗಳಲ್ಲಿ)	479367.00
ಕಾಮಗಾರಿ/ ಚಟುವಟಿಕೆಯ ಕುರಿತು ಸಂಕ್ಷಿಪ್ತ ವಿವರ (ಸಮುದಾಯ ಕಾಮಗಾರಿಯಾಗಿದ್ದರೆ ಅಂದಾಜು ನೀರು ಸಂಗ್ರಹಣೆ (Cubic Meter), ರಕ್ಷಣಾತ್ಮಕ ನೀರಾವರಿ ಪ್ರದೇಶ, ಫಲಾನುಭವಿಗಳ ಸಂಖ್ಯೆ ವೈಯಕ್ತಿಕ ಕಾಮಗಾರಿಯಾಗಿದ್ದರೆ, ಫಲಾನುಭವಿ ಹೆಸರು, ಚಟುವಟಿಕೆಯಿಂದ ಪಡೆಯುತ್ತಿರುವ ಲಾಭ)	ಸಮುದಾಯ ಕಾಮಗಾರಿಯಾಗಿದ್ದು, ಅಂದಾಜು ನೀರು ಸಂಗ್ರಹಣೆಯು 650 Cubic Meter ರಲ್ಲಿ, ರಕ್ಷಣಾತ್ಮಕ ನೀರಾವರಿ ಪ್ರದೇಶ 2.50 ಹೆಕ್ಟೇರ್ ರಲ್ಲಿ, ಫಲಾನುಭವಿಗಳ ಸಂಖ್ಯೆ 05

ಅನುಭಂದ
ಜಲಾನಯನ ಯೋಜನೆಗಳ ಚಟುವಟಿಕೆ / ಕಾಮಗಾರಿಗಳನ್ನು ಅಂತರದಲ್ಲಿ
ಅಳವಡಿಸಲು ಸಂಕ್ಷಿಪ್ತ ಮಾಹಿತಿ

ಯೋಜನೆಯ ಹೆಸರು :	ಪ್ರಧಾನ ಮಂತ್ರಿ ಕೃಷಿ ಸಿಂಚಾಯಿ ಯೋಜನೆ- ಇತರೆ ಉಪಚಾರಗಳು
ವರ್ಷ :	2022-23
ಕಾಮಗಾರಿಯ/ ಚಟುವಟಿಕೆಯ ಹೆಸರು:	ತಡೆ ಅಣೆ-1
ಕಾಮಗಾರಿ / ಚಟುವಟಿಕೆ ಛಾಯಾಚಿತ್ರ (Photo with Lat & Long)	
ಸರ್ವೆ ನಂ:	33
ಅಕ್ಷಾಂಶ ಮತ್ತು ರೇಖಾಂಶ :	13.118881 77.270739
ಗ್ರಾಮ :	ಬಿಟ್ಟಸಂದ್ರ ಪಂಚಾಯಿತಿ ನರಸಪುರ ಗ್ರಾಮ
ತಾಲ್ಲೂಕು :	ಮಾಗಡಿ
ಜಿಲ್ಲೆ :	ರಾಮನಗರ
ಕಾಮಗಾರಿ / ಚಟುವಟಿಕೆಯ ಅಂದಾಜು ಮೊತ್ತ (ರುಪಾಯಿಗಳಲ್ಲಿ)	44000/- (ನಲವತ್ತು ನಾಲ್ಕು ಸಾವಿರ ರೂಗಳು ಮಾತ್ರ)
ಕಾಮಗಾರಿ / ಚಟುವಟಿಕೆಯ ಕುರಿತು ಸಂಕ್ಷಿಪ್ತ ವಿವರ(ಸಮುದಾಯ ಕಾಮಗಾರಿಯಾಗಿದ್ದರೆ ಅಂದಾಜುನೀರು ಸಂಗ್ರಹಣೆ(Cubic Meter), ರಕ್ಷಣಾತ್ಮಕ ನೀರಾವರಿ ಪ್ರದೇಶ, ಫಲಾನುಭವಿಗಳ	ತಡೆಅಣೆ ಸಮುದಾಯ ಕಾಮಗಾರಿಯಾಗಿದ್ದು, ಅಂದಾಜು ನೀರು ಸಂಗ್ರಹಣೆಯು 650 Cubic Meter ರಲ್ಲಿ ರಕ್ಷಣಾತ್ಮಕ ನೀರಾವರಿ ಪ್ರದೇಶ 4.00 ಹೆಕ್ಟಾರ್ ರಲ್ಲಿ ಫಲಾನುಭವಿಗಳ ಸಂಖ್ಯೆ 05

<p>ಸಂಖ್ಯೆ ವಯಕ್ತಿಕ ಕಾಮಗಾರಿಯಾಗಿದ್ದರೆ, ಫಲಾನುಭವಿ ಹೆಸರು, ಚಟುವಟಿಕೆಯಿಂದ ಪಡೆಯುತ್ತಿರುವ ಲಾಭ)</p>	
--	--

**ಅನುಭಂದ
ಜಲಾನಯನ ಯೋಜನೆಗಳ ಚಟುವಟಿಕೆ / ಕಾಮಗಾರಿಗಳನ್ನು ಅಂತರದಲ್ಲಿ
ಅಳವಡಿಸಲು ಸಂಕ್ಷಿಪ್ತ ಮಾಹಿತಿ**

ಯೋಜನೆಯ ಹೆಸರು :	ಪ್ರಧಾನ ಮಂತ್ರಿ ಕೃಷಿ ಸಿಂಚಾಯಿ ಯೋಜನೆ- ಇತರೆ ಉಪಚಾರಗಳು
ವರ್ಷ :	2022-23
ಕಾಮಗಾರಿಯ/ ಚಟುವಟಿಕೆಯ ಹೆಸರು:	ತಡ ಅಣೆ-1
ಕಾಮಗಾರಿ / ಚಟುವಟಿಕೆ ಛಾಯಚಿತ್ರ (Photo with Lat & Long)	
ಸರ್ವೆ ನಂ:	01
ಅಕ್ಷಾಂಶ ಮತ್ತು ರೇಖಾಂಶ :	13.049334 77.120168
ಗ್ರಾಮ :	ತಿಪ್ಪಸಂದ್ರ ಪಂಚಾಯಿತಿ, ಬಗಿನಗರ ಗ್ರಾಮ
ತಾಲ್ಲೂಕು :	ಮಾಗಡಿ
ಜಿಲ್ಲೆ :	ರಾಮನಗರ
ಕಾಮಗಾರಿ / ಚಟುವಟಿಕೆಯ ಅಂದಾಜು ಮೊತ್ತ (ರುಪಾಯಿಗಳಲ್ಲಿ)	4,96,395/-
ಕಾಮಗಾರಿ / ಚಟುವಟಿಕೆಯ ಕುರಿತು ಸಂಕ್ಷಿಪ್ತ ವಿವರ(ಸಮುದಾಯ ಕಾಮಗಾರಿಯಾಗಿದ್ದರೆ ಅಂದಾಜುನೀರು ಸಂಗ್ರಹಣೆ(Cubic Meter), ರಕ್ಷಣಾತ್ಮಕ ನೀರಾವರಿ ಪ್ರದೇಶ, ಫಲಾನುಭವಿಗಳ	ತಡಅಣೆ ಸಮುದಾಯ ಕಾಮಗಾರಿಯಾಗಿದ್ದು, ಅಂದಾಜು ನೀರು ಸಂಗ್ರಹಣೆಯು 650 Cubic Meter ರಲ್ಲಿ ರಕ್ಷಣಾತ್ಮಕ ನೀರಾವರಿ ಪ್ರದೇಶ 4.00 ಹೆಕ್ಟೇರ್ ರಲ್ಲಿ ಫಲಾನುಭವಿಗಳ ಸಂಖ್ಯೆ 03

<p>ಸಂಖ್ಯೆ ವಯಕ್ತಿಕ ಕಾಮಗಾರಿಯಾಗಿದ್ದರೆ, ಫಲಾನುಭವಿ ಹೆಸರು, ಚಟುವಟಿಕೆಯಿಂದ ಪಡೆಯುತ್ತಿರುವ ಲಾಭ)</p>	
--	--

**ಅನುಭಂದ
ಜಲಾನಯನ ಯೋಜನೆಗಳ ಚಟುವಟಿಕೆ / ಕಾಮಗಾರಿಗಳನ್ನು ಅಂತರದಲ್ಲಿ
ಅಳವಡಿಸಲು ಸಂಕ್ಷಿಪ್ತ ಮಾಹಿತಿ**

ಯೋಜನೆಯ ಹೆಸರು :	ಪ್ರಧಾನ ಮಂತ್ರಿ ಕೃಷಿ ಸಿಂಚಾಯಿ ಯೋಜನೆ- ಇತರೆ ಉಪಚಾರಗಳು
ವರ್ಷ :	2022-23
ಕಾಮಗಾರಿಯ/ ಚಟುವಟಿಕೆಯ ಹೆಸರು:	ತಡೆ ಅಣೆ-1
ಕಾಮಗಾರಿ / ಚಟುವಟಿಕೆ ಛಾಯಾಚಿತ್ರ (Photo with Lat & Long)	 <p>Latitude: 12°58'18" Longitude: 77°9'26" Elevation: 955.9±8 m Accuracy: 259.3 m Note: CD1 kalri kaval</p> <p align="right">Powered by NoteCam</p>
ಸರ್ವೆ ನಂ:	71,7 2
ಅಕ್ಷಾಂಶ ಮತ್ತು ರೇಖಾಂಶ :	13.5818 77.926
ಗ್ರಾಮ :	ಕಾಳರಿ ಕಾವಲ್ ಪಂಚಾಯಿತಿ, ಬಸವಾಪಟ್ಟಣ ಗ್ರಾಮ
ತಾಲ್ಲೂಕು :	ಮಾಗಡಿ
ಜಿಲ್ಲೆ :	ರಾಮನಗರ
ಕಾಮಗಾರಿ / ಚಟುವಟಿಕೆಯ ಅಂದಾಜು ಮೊತ್ತ (ರುಪಾಯಿಗಳಲ್ಲಿ)	4,92,031/-
ಕಾಮಗಾರಿ / ಚಟುವಟಿಕೆಯ ಕುರಿತು ಸಂಕ್ಷಿಪ್ತ ವಿವರ(ಸಮುದಾಯ ಕಾಮಗಾರಿಯಾಗಿದ್ದರೆ ವಯಕ್ತಿಕ ಕಾಮಗಾರಿಯಾಗಿದ್ದರೆ , ಫಲಾನುಭವಿ ಹೆಸರು, ಚಟುವಟಿಕೆಯಿಂದ	ತಡೆಅಣೆ ಸಮುದಾಯ ಕಾಮಗಾರಿಯಾಗಿದ್ದು, ಅಂದಾಜು ನೀರು ಸಂಗ್ರಹಣೆಯು 650 Cubic Meter ರಲ್ಲಿ ರಕ್ಷಣಾತ್ಮಕ ನೀರಾವರಿ ಪ್ರದೇಶ 5.00 ಹೆಕ್ಟೇರ್ ರಲ್ಲಿ ಫಲಾನುಭವಿಗಳ ಸಂಖ್ಯೆ 04

ಪಡೆಯುತ್ತಿರುವ ಲಾಭ)	
----------------------	--

**ಅನುಭಂದ
ಜಲಾನಯನ ಯೋಜನೆಗಳ ಚಟುವಟಿಕೆ / ಕಾಮಗಾರಿಗಳನ್ನು ಅಂತರದಲ್ಲಿ
ಅಳವಡಿಸಲು ಸಂಕ್ಷಿಪ್ತ ಮಾಹಿತಿ**

ಯೋಜನೆಯ ಹೆಸರು :	ಪ್ರಧಾನ ಮಂತ್ರಿ ಕೃಷಿ ಸಿಂಚಾಯಿ ಯೋಜನೆ- ಇತರೆ ಉಪಚಾರಗಳು
ವರ್ಷ :	2022-23
ಕಾಮಗಾರಿಯ/ ಚಟುವಟಿಕೆಯ ಹೆಸರು:	ತಡೆ ಅಣೆ-1
ಕಾಮಗಾರಿ / ಚಟುವಟಿಕೆ ಛಾಯಾಚಿತ್ರ (Photo with Lat & Long)	
ಸರ್ವೆ ನಂ:	65/1, 66/1
ಅಕ್ಷಾಂಶ ಮತ್ತು ರೇಖಾಂಶ :	13.820 77.1511
ಗ್ರಾಮ :	ಮೋಟಗಾನಹಳ್ಳಿ ಪಂಚಾಯಿತಿ ಮಾಲೂರು ಗ್ರಾಮ
ತಾಲ್ಲೂಕು :	ಮಾಗಡಿ
ಜಿಲ್ಲೆ :	ರಾಮನಗರ
ಕಾಮಗಾರಿ / ಚಟುವಟಿಕೆಯ ಅಂದಾಜು ಮೊತ್ತ (ರುಪಾಯಿಗಳಲ್ಲಿ)	4,72,589/-
ಕಾಮಗಾರಿ / ಚಟುವಟಿಕೆಯ ಕುರಿತು ಸಂಕ್ಷಿಪ್ತ ವಿವರ(ಸಮುದಾಯ ಕಾಮಗಾರಿಯಾಗಿದ್ದರೆ ವಯಕ್ತಿಕ	ತಡೆಅಣೆ ಸಮುದಾಯ ಕಾಮಗಾರಿಯಾಗಿದ್ದು, ಅಂದಾಜು ನೀರು ಸಂಗ್ರಹಣೆಯು 650 Cubic Meter ರಲ್ಲಿ ರಕ್ಷಣಾತ್ಮಕ ನೀರಾವರಿ ಪ್ರದೇಶ 5.00 ಹೆಕ್ಟೇರ್ ರಲ್ಲಿ ಫಲಾನುಭವಿಗಳ ಸಂಖ್ಯೆ 06

ಕಾಢಗಾರಿಯಾಗಿದ್ದರೆ,
ಫಲಾನುಭವಿ ಹೆಸರು,
ಚಟುವಟಿಕೆಯಿಂದ
ಪಡೆಯುತ್ತಿರುವ
ಲಾಭ)